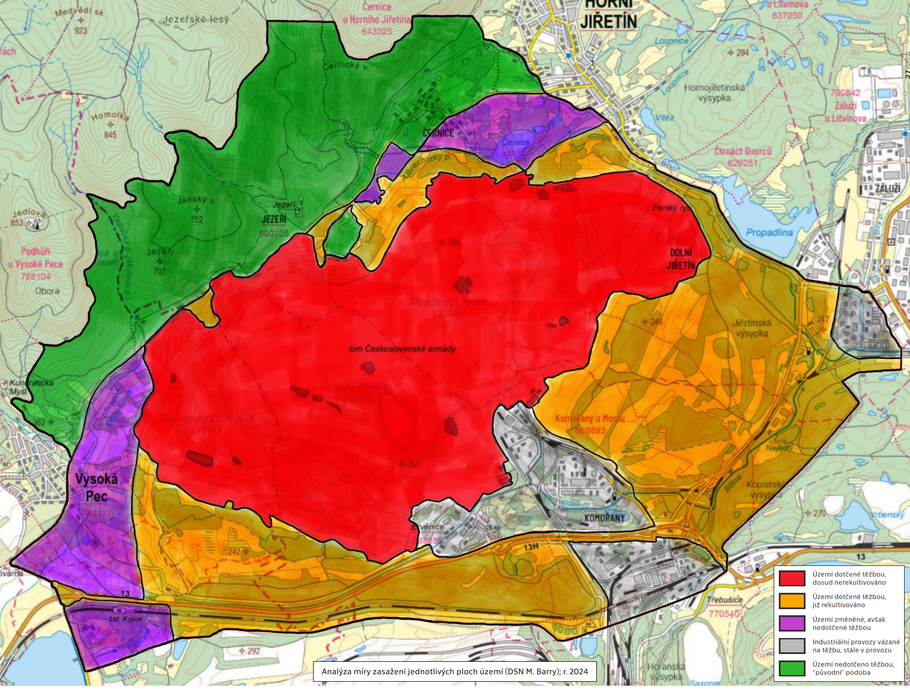

Bc. MARIO BARRA
ATELIÉR GIRSA - MODUL PP

SPERANZA
VIZE PRO JEZEŘÍ

LS 2024, ÚSTAV PAMÁTKOVÉ PÉČE
FAKULTA ARCHITEKTURY ČVUT V PRAZE

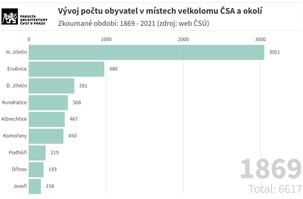

VÝVOJ POČTU OBYVATEL NA ÚZEMÍ VELKOLOMU ČSA A OKOLÍ (r. 1869)

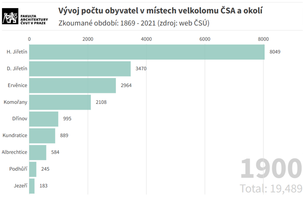

VÝVOJ POČTU OBYVATEL NA ÚZEMÍ VELKOLOMU ČSA A OKOLÍ (r. 1900)

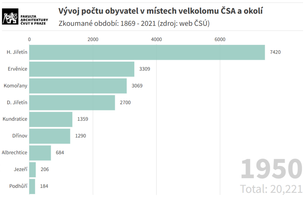

VÝVOJ POČTU OBYVATEL NA ÚZEMÍ VELKOLOMU ČSA A OKOLÍ (r. 1950)

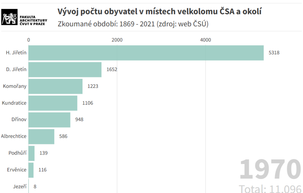

VÝVOJ POČTU OBYVATEL NA ÚZEMÍ VELKOLOMU ČSA A OKOLÍ (r. 1970)

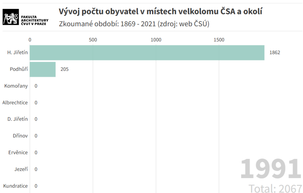

VÝVOJ POČTU OBYVATEL NA ÚZEMÍ VELKOLOMU ČSA A OKOLÍ (r. 1991)

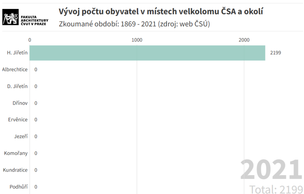

VÝVOJ POČTU OBYVATEL NA ÚZEMÍ VELKOLOMU ČSA A OKOLÍ (r. 2021)

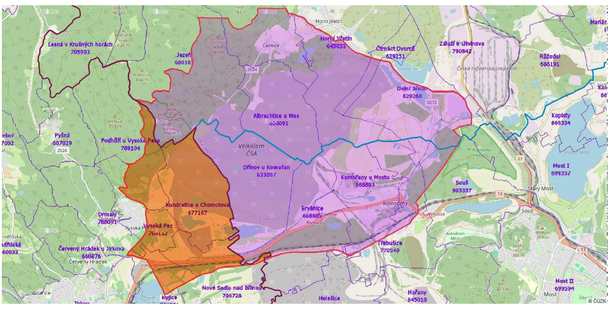

SOUČASNÉ ÚZEMNĚ-SPRÁVNÍ ČLENĚNÍ PLOCHY VELKOLOMU ČSA - KATASTRÁLNÍ ÚZEMÍ, ROZDĚLENÍ OKRESY A ORP (podklad: iKatastr.cz, 2023)

ÚZEMNÍ LIMITY TĚŽBY HNĚDÉHO UHLÍ Z R. 1991 (zdroj: Vláda ČR)

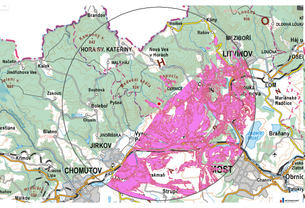

POHLEDOVÝ HORIZONT - SMĚR OD ZÁMKU JEZEŘÍ (podklad: ČÚZK, 2024)

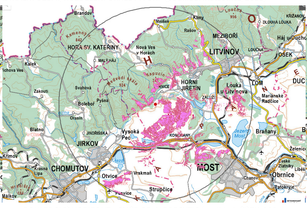

POHLEDOVÝ HORIZONT - SMĚR OD ALBRECHTIC (podklad: ČÚZK, 2024)

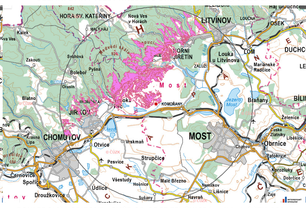

POHLEDOVÝ HORIZONT - SMĚR OD OBCE ERVĚNICE (podklad: ČÚZK, 2024)

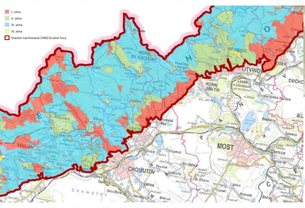

NÁVRHOVÁ ZONACE CHKO KRUŠNÉ HORY (podklad: AOPK ČR, 2024)

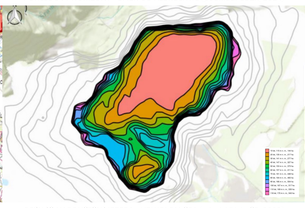

SCÉNÁŘ NAPOUŠTĚNÍ JEZERA - VELKOLOM ČSA (zdroj: Vláda ČR, 2023)

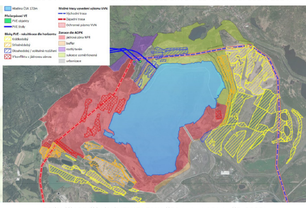

SCÉNÁŘ VYUŽÍVÁNÍ VELKOLOMU ČSA (zdroj: Vláda ČR, 2023)

LAUSITZER SEENLAND, NĚMECKO (zdroj: lausicka-jezera.cz)

BERGHEIDER SEE, NĚMECKO (zdroj: LMBV.de.)

BERZDORFER SEE, NĚMECKO (zdroj: Wikipedia.org)

MAPA SITUACE ZVOLENÝCH REFERENCÍ (podklad: Mapy.cz, 2024)

NATURPARADIES GRÜNHAUS, NĚMECKO (zdroj: wildnisindeutschland.de)

SVEAGRUVA, NORSKO (zdroj: článek na webu seznamzpravy.cz)

EMSCHER PARK, NĚMECKO (zdroj: Emscher Park - Pinterest)

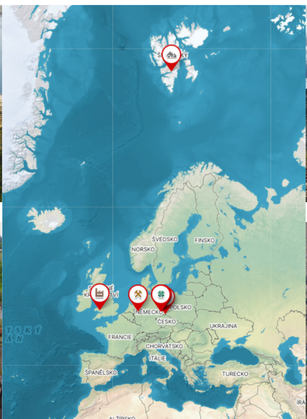

ABERPERGWM COLLIERY, VELKÁ BRITÁNIE (zdroj: XXX)