



ČESKÉ
VYSOKÉ
UČENÍ
TECHNICKÉ
V PRAZE

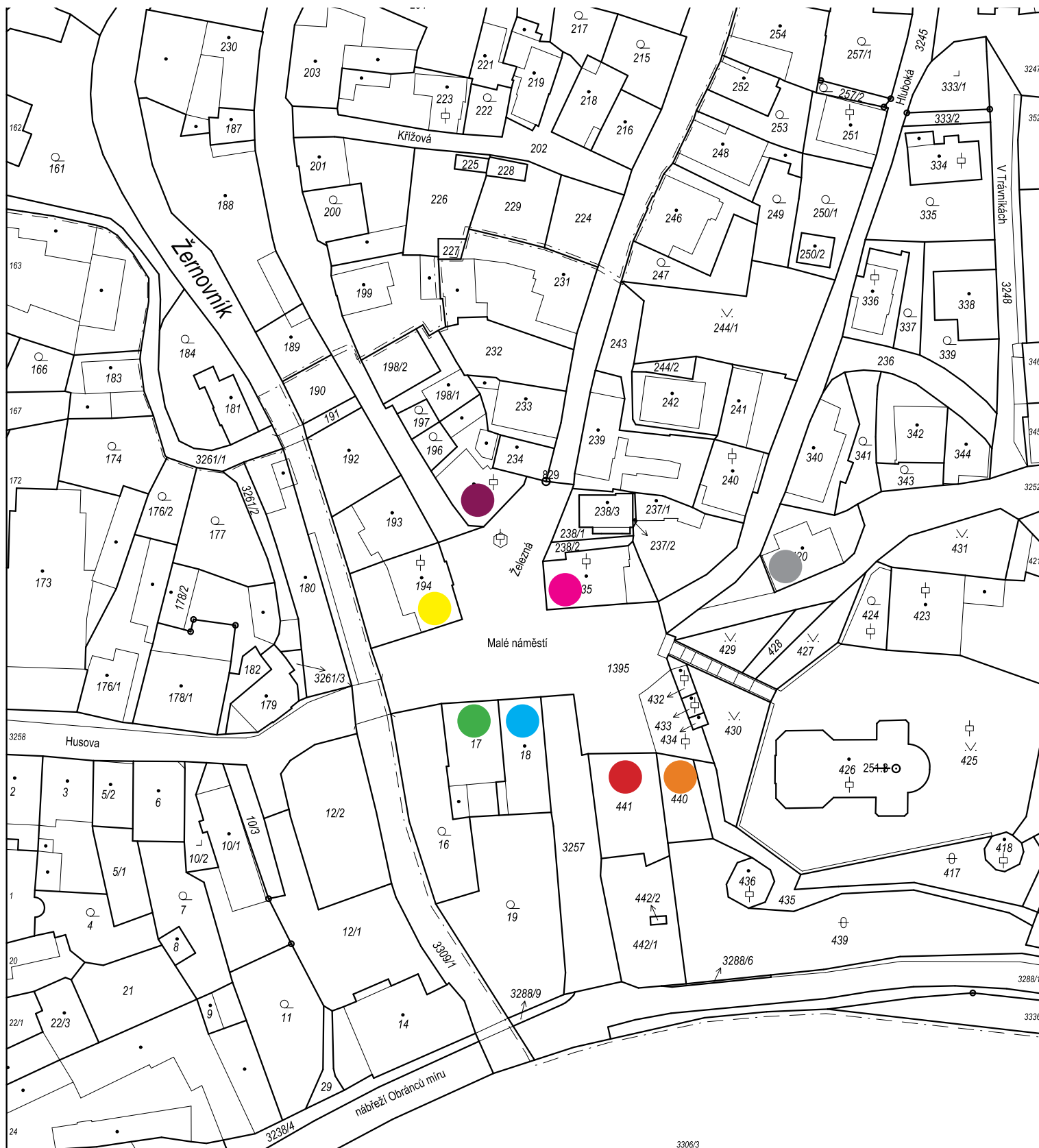
FAKULTA ARCHITEKTURY



Analýza okenních otvorů a fasád na Malém náměstí

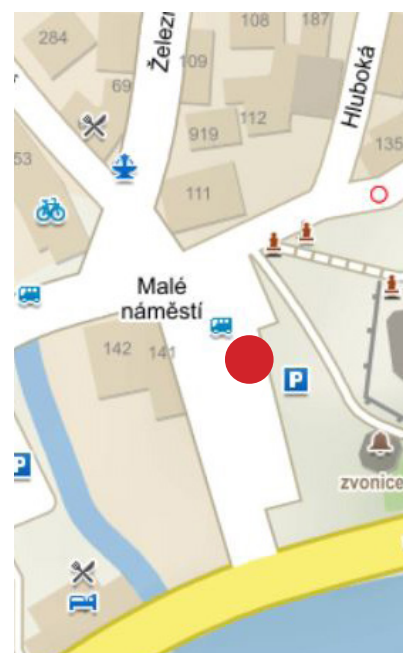
MARIO BARRA (ATSBP)
ATELIER GIRSA
AR 2021-2022

KATASTRÁLNÍ MAPA - MALÉ NÁMĚSTÍ, ŽELEZNÝ BROD





Katastrální úřad pro Liberecký kraj Katastrální pracoviště Jablonec nad Nisou	Okres Jablonec nad Nisou	Obec Železný Brod	Podpis
Kat. území Železný Brod	Mapový list č. TURNOV 0-4/43	Měřítko platné pro rám 200 x 287 mm 1 : 1000	Číslo Razítko
KOPIE KATASTRÁLNÍ MAPY			
Stav k 21.09.2021 20:55:03	Vyhotoval Vyhотовeno dálkovým přístupem	Dne 21.09.2021 21:03:08	

MALÉ NÁMĚSTÍ býv. Č. P. 256, ŽELEZNÝ BROD




DETAILY OKEN A FASÁD



MALÉ NÁMĚSTÍ býv. Č. P. 136, ŽELEZNÝ BROD




DETAILY OKEN A FASÁD



MALÉ NÁMĚSTÍ Č. P. 141, ŽELEZNÝ BROD




DETAILY OKEN A FASÁD



MALÉ NÁMĚSTÍ Č. P. 142, ŽELEZNÝ BROD




DETAILY OKEN A FASÁD



MALÉ NÁMĚSTÍ Č. P. 45, ŽELEZNÝ BROD




DETAILY OKEN A FASÁD



MALÉ NÁMĚSTÍ Č. P. 68, ŽELEZNÝ BROD




DETAILY OKEN A FASÁD



MALÉ NÁMĚSTÍ Č. P. 111, ŽELEZNÝ BROD




DETAILY OKEN A FASÁD



MALÉ NÁMĚSTÍ Č. P. 135, ŽELEZNÝ BROD



DETAILY OKEN A FASÁD





Mario Barra
© Praha, 2021

Projekt „DOMUS GRAMINA“ vznikl v rámci ateliérového zadání „Ateliér - studie k bakalářské práci“ v Ateliéru GIRSA - ateliér obnovy architektonického dědictví na Fakultě architektury ČVUT v Praze.