



FAKULTA ARCHITEKTURY



CUBUS - infocentrum staré Karvinné
MARIO BARRA
ZAN ROTTOVÁ-SCHMIDT
ZS 2019-2020

O návrhu stavby...

Stavba informačního centra v Karviné-Dolech „Cubus“ je navržena tak, aby nenarušovala krajinu, která se stala v minulosti obětí lidského konání, avšak byla důstojnou připomínkou pohnuté minulosti.

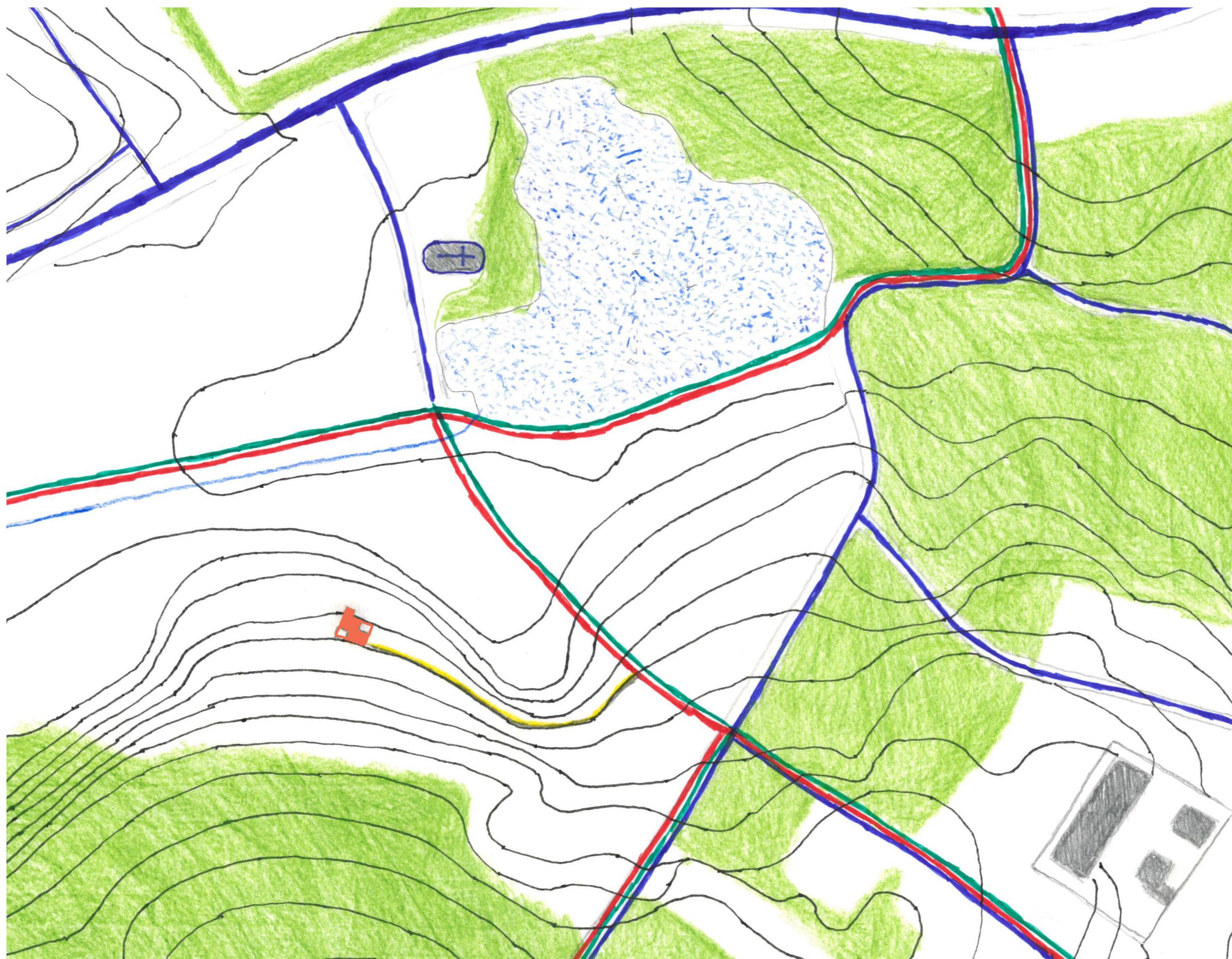
Je obrácena směrem ke kostelu, pozůstatku minulosti, víry a ducha - zároveň se mu stává partnerem, s nímž komunikuje na dálku.

Posláním stavby je oslovit širokou veřejnost a ve stejném okamžiku i přiznat necitlivost mnoha zásahů nedávných let. Je navržena s úctou ke krajině a stopám osídlení minulých generací. Hlavními materiály použitými na stavbu by měly být beton, a dále pak nerostné suroviny vztahující se ke zdejší přírodě - kov jako připomínka vysokých důlních věží, charakteristického motivu celého Ostravsko-karvinského revíru; skolo a dřevo, které by mělo být symbolem citlivého zasazení stavby do kontextu okolní přírody a jeho dokonalým splynutím.

Vstup do objektu z vyššího patra, velká okna a terasy dodávají pocit otevřenosti a vzdušnosti. Točité schody do přízemí jsou připomínkou vertikality důlních sestupů.

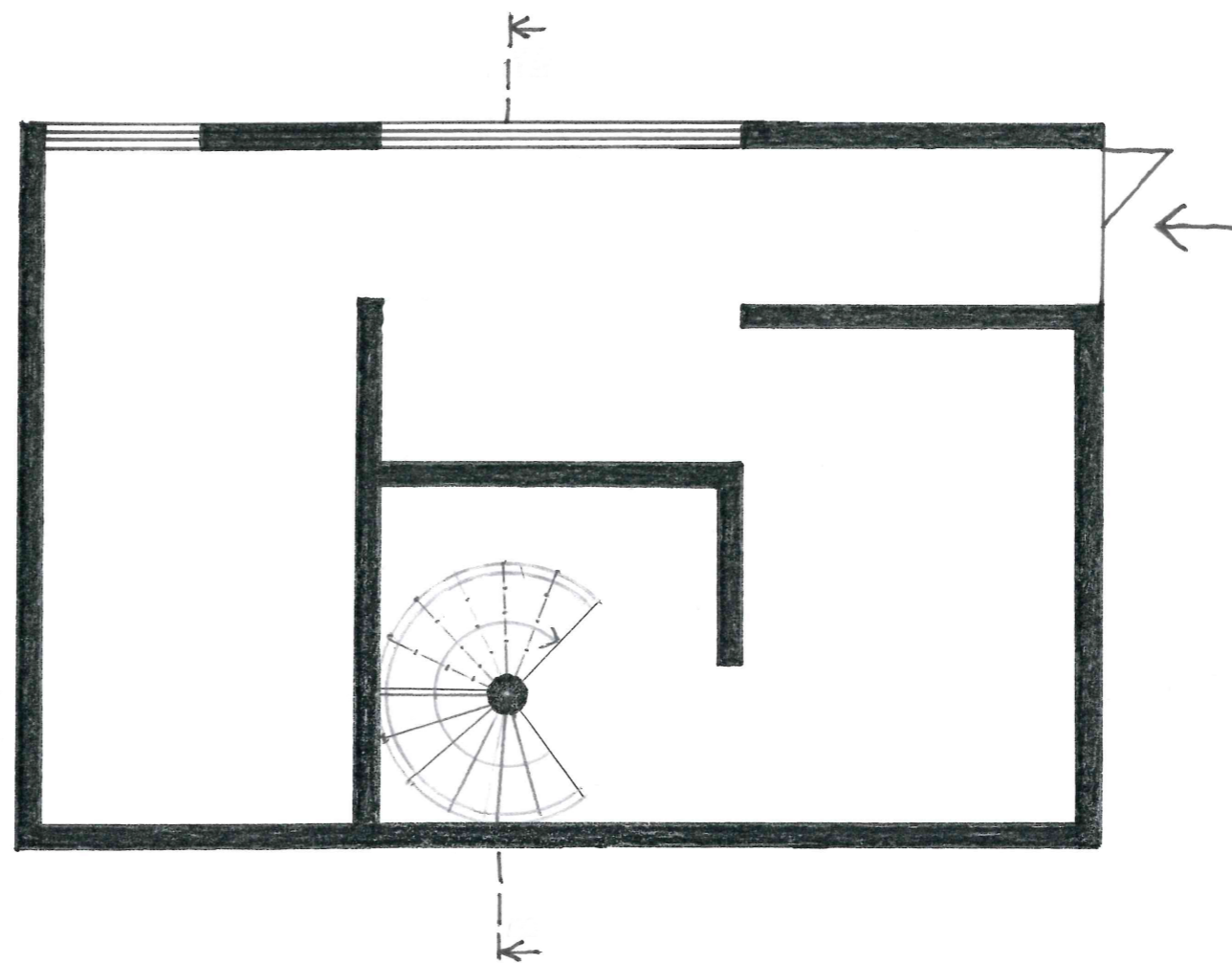
SITUACE STAVBY

M 1:2000



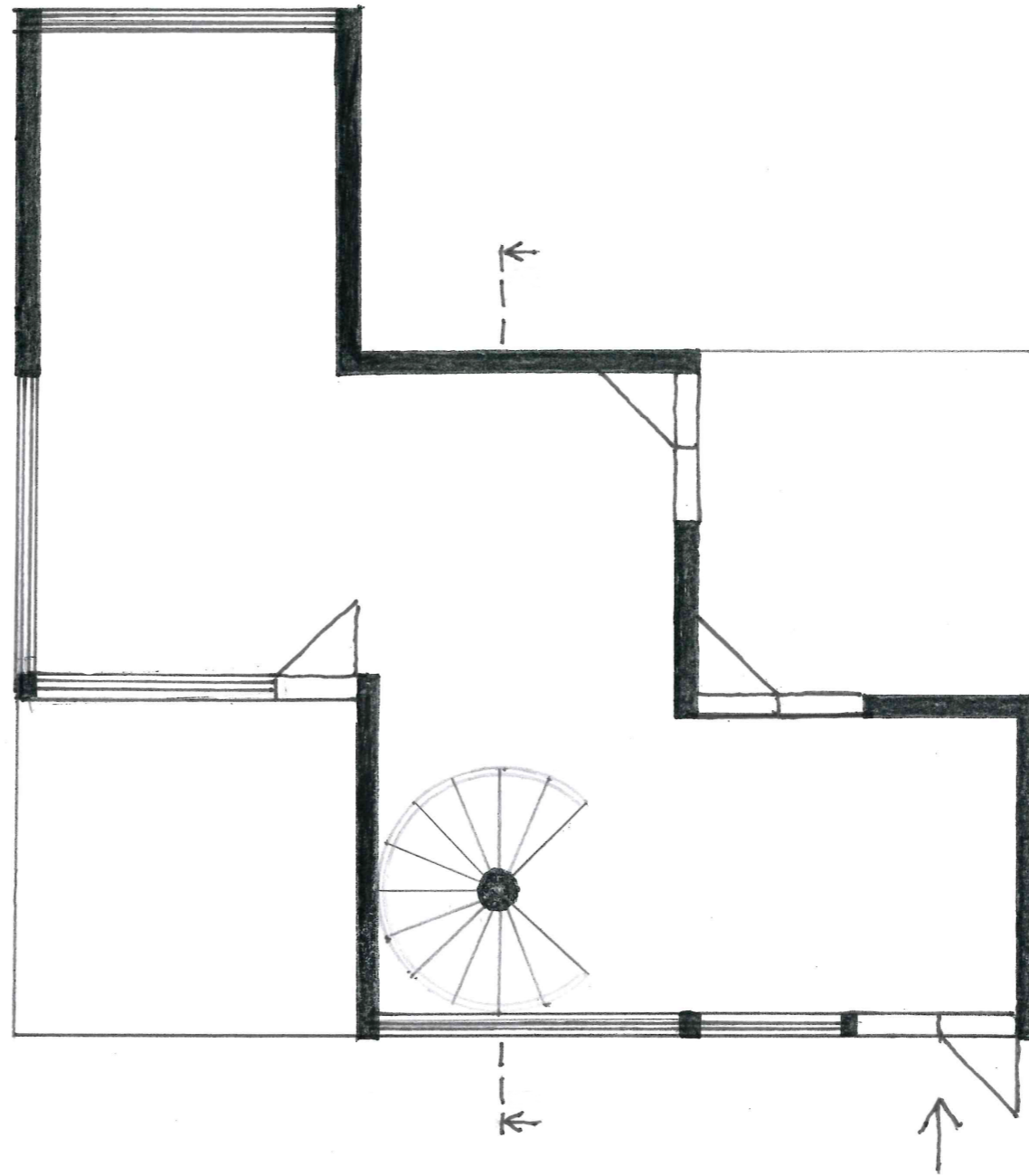
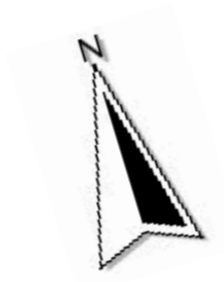
PŪDORYS 1.NP

M 1:100



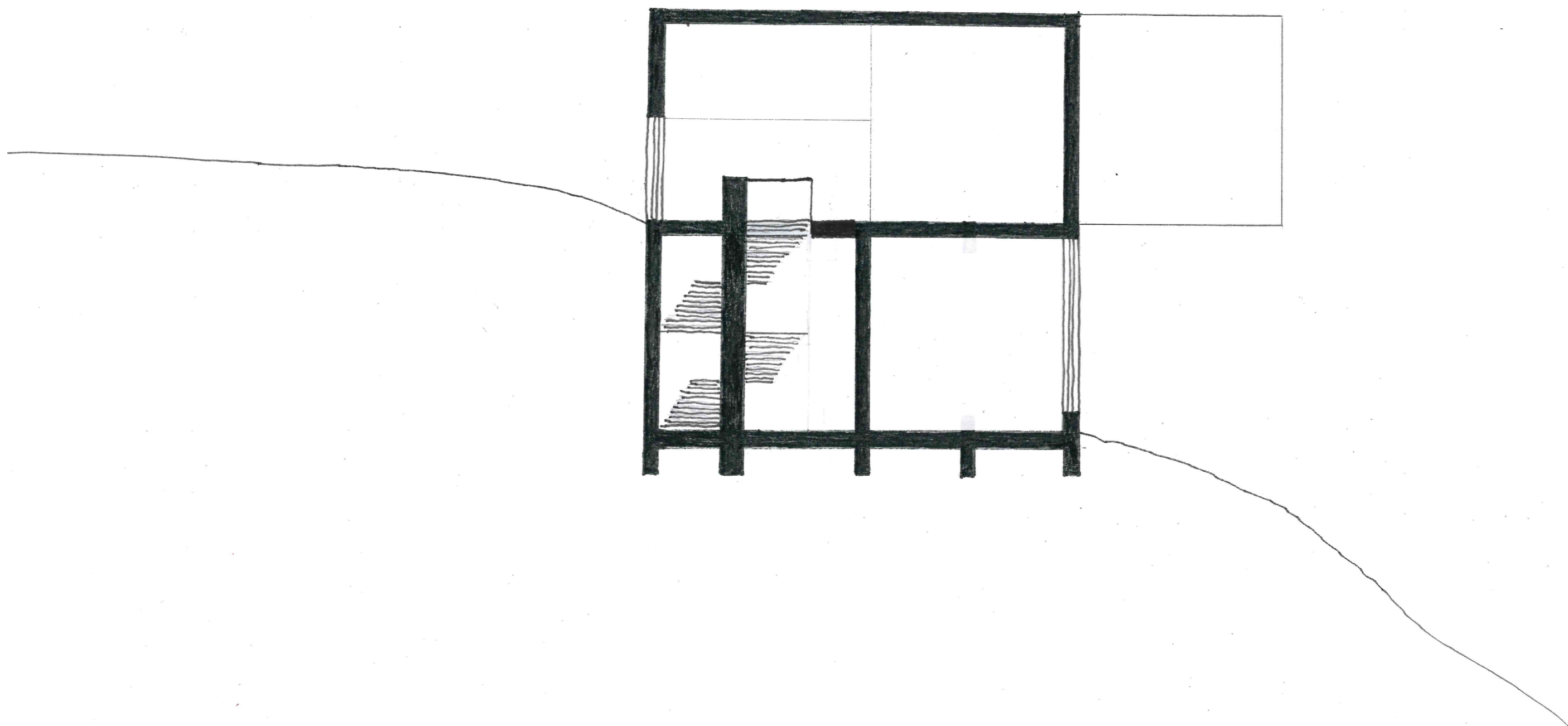
PŪDORYS 2.NP

M 1:100



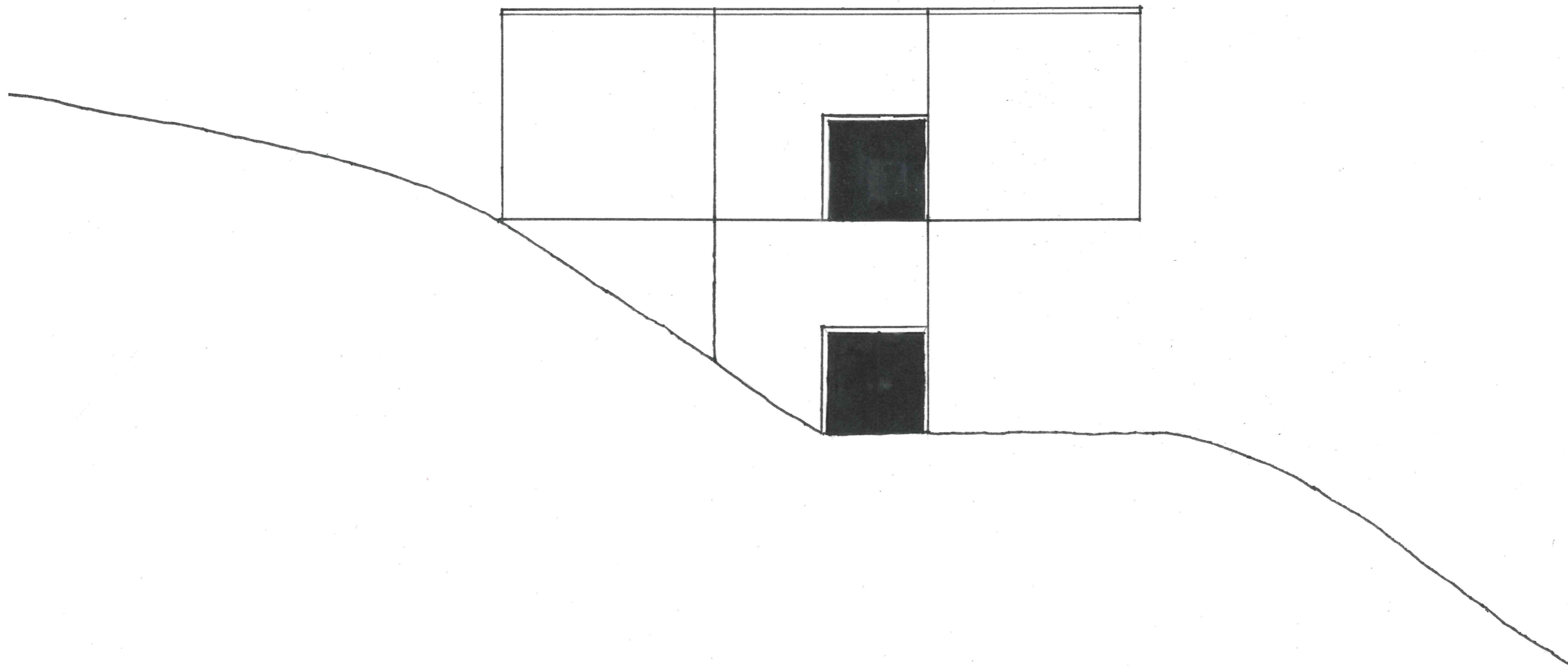
ŘEZ

M 1:100



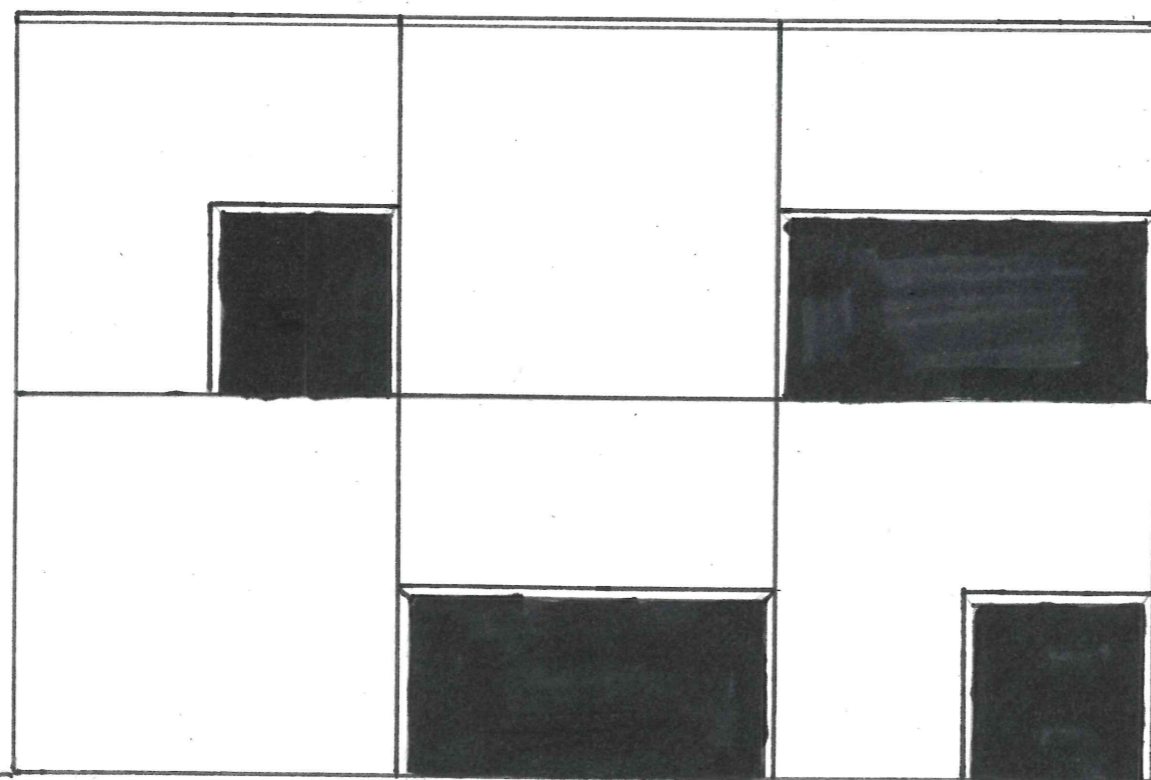
VÝCHODNÍ POHLED

M 1:100




SEVERNÍ POHLED

M 1:100



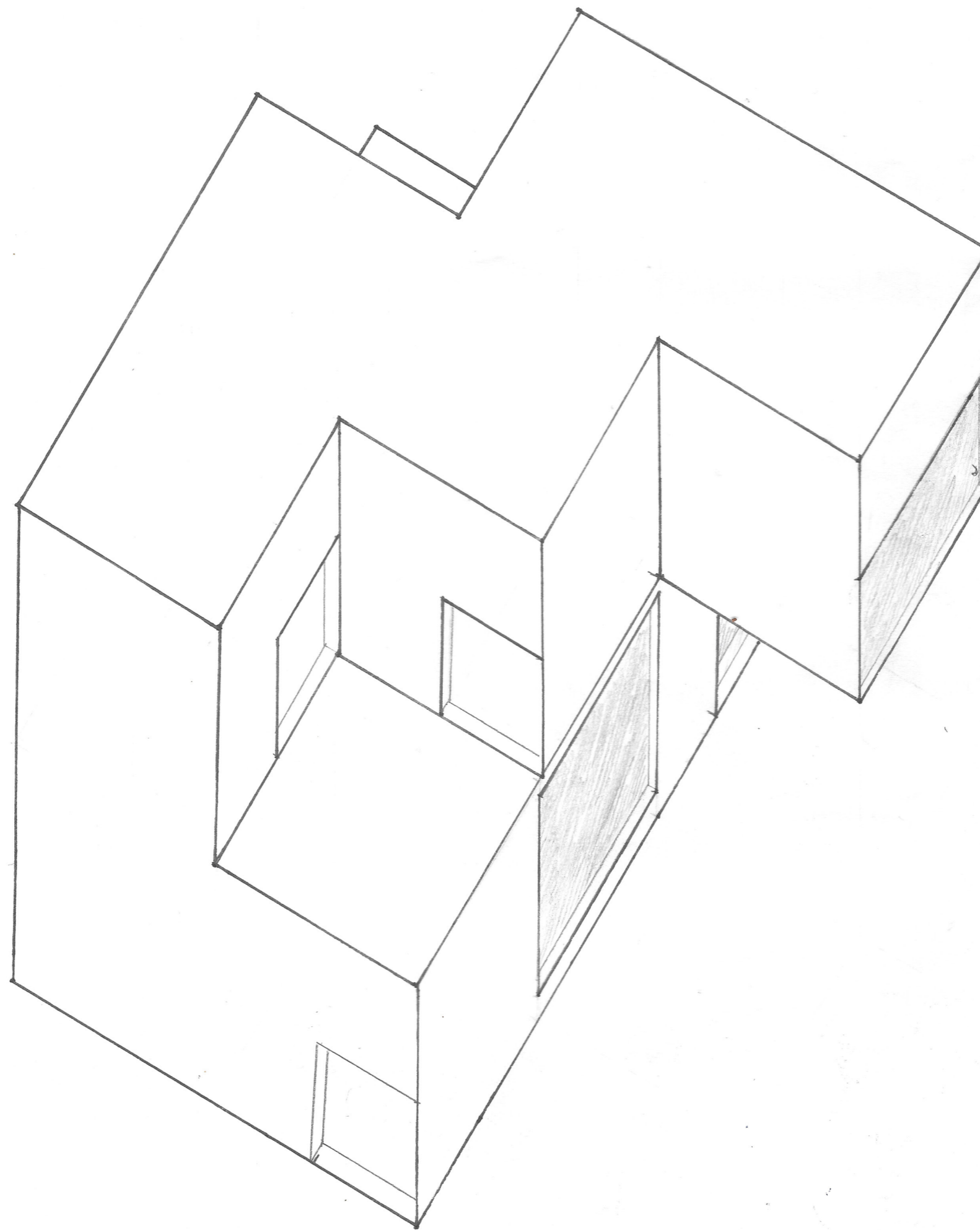
PERSPEKTIVA INTERIÉRU

M 1:100




AXONOMETRIE

M 1:100




ROZLOŽENÁ AXONOMETRIE

M 1:100



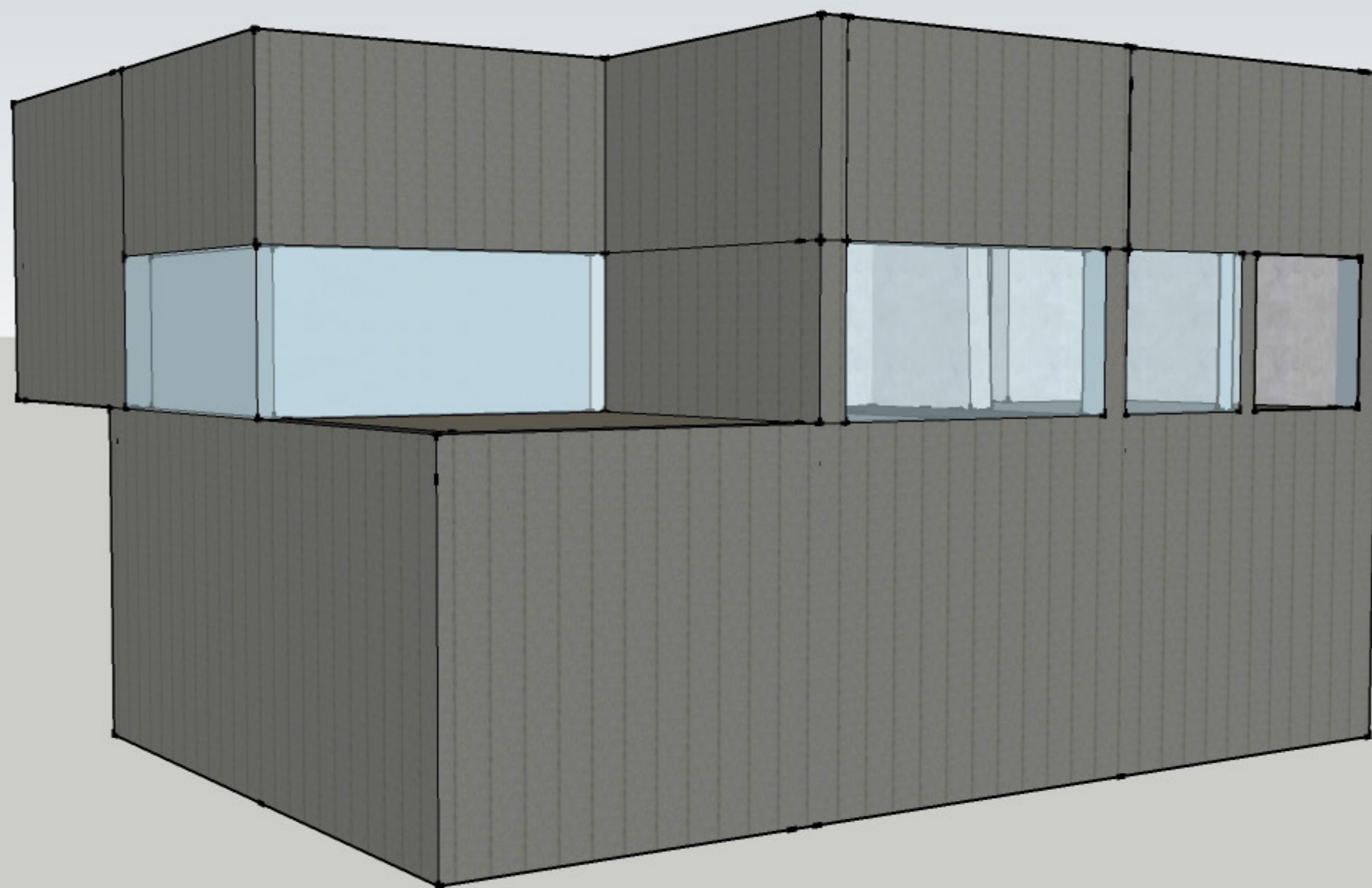
VIZUALIZACE STAVBY

SketchUP Pro 2016




VIZUALIZACE STAVBY



SketchUP Pro 2016




LOGO STAVBY



NAVRHOVANÉ
MATERIÁLY




FOTOGRAFIE MODELU




FOTOGRAFIE MODELU



FOTOGRAFIE MODELU




FOTOGRAFIE MODELU




FOTOGRAFIE MODELU



FOTOGRAFIE MODELU




FOTOGRAFIE MODELU



FOTOGRAFIE MODELU



FOTOGRAFIE MODELU



FOTOGRAFIE MODELU






Příloha

HISTORICKÉ MAPY A FOTOGRAFIE

obce Karvinná a Solca

Něco málo o historii obce Karvinná...



Historie města je spjata s rokem 1268, ale lidské dějiny se zde začaly odvíjet již mnohem dříve, o čemž svědčí nálezy kamenných nástrojů z období mladší doby kamenné. Toto datum je v současnosti pokládáno a slaveno jako datum založení Karviné. Centrem dnešního města je Fryštát, který byl původně samostatným městem a prvním nositelem městského práva, nyní tvoří jednu z devíti městských částí Karviné.

Výhodná poloha na obchodní cestě z Uher do Pobaltí přinesla městu prudký rozvoj, který dále narůstal od poloviny 15. století, kdy městu bylo uděleno dědičné právo „do čtvrtého kolena“, právo mílové, válečné, právo vyššího soudnictví a řada dalších. Další rozkvět města zajistilo Kazimírovo privilegium z roku 1473, kterým byly potvrzeny dosavadní výsady města a povoleno pořádání trhů. V roce 1540 se poprvé objevuje zmínka o zřízení školy ve Fryštátě. Třicetiletá válka přinesla Fryštátu, ale i celému zdejšímu území útrapy. Až do konce války v roce 1648 bylo město obsazeno Dány a Švédy.

Roku 1766 se město stalo ohniskem dosud největší selské vzpoury ve zdejším regionu. Výsledkem těchto událostí bylo vydání nového robotního patentu pro Slezsko.

Nález ložisek černého uhlí v Karviné v 2. polovině 18. století přinesl zásadní obrat v hospodářském rozvoji celého regionu. Dosud méně významná vedlejší obec Karviná tak má již na počátku 20. století zásadní ekonomický význam pro celou Rakousko-Uherskou monarchii. Tehdejší majitelé panství – hraběcí rod Larisch-Mönnichů – měli významné postavení u císařského dvora a zastávali jedny z nejdůležitějších úřadů. Proto se Karviná také stala předmětem mocenských a majetkových sporů po 1. světové válce a začátkem 2. světové války.

Správní základ dnešního města byl položen roku 1948, kdy se sloučily obce Fryštát, Karvinná, Darkov, Ráj a Staré Město v jeden celek pojmenovaný Karviná. Zatímco původní Karvinná byla zlikvidována při těžbě uhlí dnes její katastrální území nese příznačný název Karviná-Doly, na zbytku území sloučeného města nastal velký rozvoj a jeho výstavba trvala až do 80. let 20. století. Z někdejšího desetitisícového okresního města Fryštátu se stala osmdesátitisícová Karviná (1985). Moderní městská zástavba leží především na katastrálním území historického města Fryštátu (dnes jeho katastrální území nese název Karviná-město) a bývalé obce Ráje.

Od poloviny 19. století se, zpočátku velmi nenápadně, souběžně začalo rozvíjet lázeňství založené na léčivé jodobromové vodě, která byla objevena díky hledání nových ložisek uhlí. Postupně Lázně Darkov získaly věhlas i daleko za hranicemi republiky a dnes mají nezastupitelné místo v budoucím rozvoji Karviné.

Převzato z webové stránky:

Karviná - Historie obce. Místopisný průvodce po České Republice - přehledný seznam obcí České republiky [online]. Dostupné z: <https://www.mistopisy.cz/pruvodce/obec/8873/karvina/historie/>

Mapa KARVINNÁ - SOLCA 1:5000



Plán města Karvinné (Plan der Stadt Karwin) 1939-1945

PLAN der Stadt Karwin

Straßenbezeichnung.

1. Adolf Hitler-Straße	IV 1/1
2. Akademieweg	IV 1/2
3. Altsiedlerweg	IV 1/3
4. Am Busch	V 1/1
5. Am Damm	IV 1/4
6. Am Steinbruch	IV 1/5
7. An der alten Kirche	IV 1/6
8. Annengasse	V 1/2
9. Arbeiterweg	IV 1/7
10. Bahnhofsring	IV 1/8
11. Barbaragasse	IV 1/9
12. Bergmannstraße	IV 1/10
13. Bekkendorfweg	V 1/1
14. Bismarck-Straße	V 1/2
15. Brunnengasse	IV 1/11
16. Brunnenweg	IV 1/12
17. Dalmas Weg	V 1/3
18. Dampferstraße	V 1/4
19. Dombauerstraße	V 1/5
20. Dorfstraße	V 1/6
21. Dr. Josef Bayer-Straße	V 1/7
22. Dr. Josef Griebels-Straße	V 1/8
23. Dr. Otti-Straße	V 1/9
24. Dr. Schymanski-Straße	V 1/10
25. Feldweg	V 1/11
26. Flurweg	V 1/12
27. Fomser-Siedlung	V 1/13
28. Fomser Weg	V 1/14
29. Froschberg	V 1/15
30. Freiheitsstraße	V 1/16
31. Freiheits-Straße	V 1/17
32. Fulda-Gasse	V 1/18
33. Gabriele-Siedlung	V 1/19
34. Gabriele-Straße	V 1/20
35. Giesels-Straße	V 1/21
36. Giesels-Straße	V 1/22
37. Grenz-Siedlung	V 1/23
38. Große Wald-Siedlung	V 1/24
39. Haldenweg	V 1/25
40. Handwerk-Gasse	V 1/26
41. Hans Finckh-Straße	V 1/27
42. Heinrich-Siedlung	V 1/28
43. Heinrich-Straße	V 1/29
44. Heinrich-Straße	V 1/30
45. Hermann Göring-Platz	V 1/31
46. Hohenzoggen-Straße	V 1/32
47. Horst Wessel-Straße	V 1/33
48. Hügelweg	V 1/34
49. Jodavillenweg	V 1/35
50. Kleine Wald-Siedlung	V 1/36
51. Knappenberg	V 1/37
52. Krankenhausweg	V 1/38
53. Kockschweg	V 1/39
54. Kurzer Weg	V 1/40
55. Lehnweg	V 1/41
56. Leo Schubert-Straße	V 1/42
57. Meianweg	V 1/43
58. Oberhofstraße	V 1/44
59. Oberbergerstraße	V 1/45
60. Parkweg	V 1/46
61. Platzweg	V 1/47
62. Quersweg	V 1/48
63. Richard Wagner-Straße	V 1/49
64. Richthofen-Straße	V 1/50
65. Ring-Straße	V 1/51
66. Rudolf Jung-Straße	V 1/52
67. Sandgrabenweg	V 1/53
68. Solz-Straße	V 1/54
69. Sübergemeinschaft	V 1/55
70. Siedlung Arnoldsdorf	V 1/56
71. Siedlung Kokerei	V 1/57
72. Siedlung	V 1/58
73. Siedlung	V 1/59
74. Siedlung	V 1/60
75. Siedlung	V 1/61
76. Siedlung	V 1/62
77. Siedlung	V 1/63
78. Siedlung	V 1/64
79. Siedlung	V 1/65
80. Siedlung	V 1/66
81. Siedlung	V 1/67
82. Siedlung	V 1/68
83. Siedlung	V 1/69
84. Siedlung	V 1/70
85. Siedlung	V 1/71
86. Siedlung	V 1/72
87. Siedlung	V 1/73
88. Siedlung	V 1/74
89. Siedlung	V 1/75
90. Siedlung	V 1/76
91. Siedlung	V 1/77
92. Siedlung	V 1/78
93. Siedlung	V 1/79
94. Siedlung	V 1/80
95. Siedlung	V 1/81
96. Siedlung	V 1/82
97. Siedlung	V 1/83
98. Siedlung	V 1/84
99. Siedlung	V 1/85
100. Siedlung	V 1/86



Bezeichnung von Gebäuden und Anlagen.

1. Alte Kirche und katholisches Pfarramt	IV 1
2. Bergdirektion der B. u. H.	V 1
3. Bierbrauerei G. L. M.	IV 2
4. Deutsches Vereinshaus	IV 3
5. Evangelischer Friedhof	IV 4
6. Feuerwache 1 an der Adolf Hitler-Straße	IV 5
7. Feuerwache 2 an der Solz-Straße	IV 6
8. Gemeindefestung	IV 7
9. Generaldirektion G. L. M.	IV 8
10. Gutverwaltung G. L. M.	IV 9
11. Güterhof	IV 10
Häuserstellen der O. K. L. B. u. H.	
12. Karwin-Rathaus	IV 11
13. Karwin-Gabriele-Straße	IV 12
14. Karwin-Mitte (Häuserstellen)	IV 13
15. Karwin-Hohenzoggen-Straße	IV 14
16. Karwin-Heinrich-Straße	IV 15
17. T. Kr. B. Karwin-Johann-Straße	IV 16
17a. Karwin-Arnold-Straße	IV 17
17b. Karwin-Kokerei	IV 18
17c. Karwin-Tiefbau-Straße	IV 19
17d. Karwin-Grenze	IV 20
18. Hauptbahnhof	IV 21
19. Hitler-Jugend-Haus Nord	IV 22
20. " " " " Ost	IV 23
21. " " " " Süd	IV 24
22. Jodavillen	IV 25
23. Katholischer Friedhof	IV 26
24. Kokerei Hohenzoggen-Straße	IV 27
25. Kokerei Johann-Straße	IV 28
26. Kesselpark	IV 29
27. Lichtspiele Döll	IV 30
28. Lichtspiele Karwiner	IV 31
29. Lichtspiele Städtische	IV 32
30. Marktplatz an der Adolf Hitler-Straße	IV 33
31. " " " " am Hohenzoggen-Straße	IV 34
32. Neue Kirche	IV 35
33. NSDAP Ortsgruppe Karwin	IV 36
34. " " " " Süd	IV 37
35. " " " " Nord	IV 38
36. Polizeidienstgebäude	IV 39
37. Postamt 2	IV 40
38. Postamt 1 und Rathaus	IV 41
39. Rathaus und Postamt 1	IV 42
40. Sägewerk G. L. M.	IV 43
41. Schächter Franziska-Straße G. L. M.	IV 44
42. Heinrich-Straße G. L. M.	IV 45
43. Johann-Straße G. L. M.	IV 46
44. Tiefbau-Straße G. L. M.	IV 47
45. Barbaras-Straße B. u. H.	IV 48
46. Barbaras-Straße B. u. H.	IV 49
47. Hohenzoggen-Straße B. u. H.	IV 50
48. Schloß Solz G. L. M.	IV 51
49. Schulen Arnold-Straße 1	IV 52
50. Schulen Arnold-Straße 2	IV 53
51. Eichen-Straße (Hauptschule)	IV 54
52. Graf-Larisch-Straße	IV 55
53. Grenz-Straße	IV 56
54. Hohenzoggen-Straße	IV 57
55. Heinrich-Straße	IV 58
56. Hans-Schemm-Straße	IV 59
57. Preis-Berufsschule	IV 60
58. Pentaplast-Straße	IV 61
59. Schiller-Straße	IV 62
60. Stadt-Ingenieur-Schule	IV 63
61. Spiritusfabrik u. Eisfabrik G. L. M.	IV 64
62. Sportplatz NSDAP	IV 65
63. RSG	IV 66
64. Stadthaus	IV 67
65. Städt. Altersversorgungshaus	IV 68
66. Städt. Bühne u. Lichtspiele	IV 69
67. Städt. Freibad	IV 70
68. Städt. Krankenhaus	IV 71
69. Städt. Museum	IV 72
70. Werks-Hotel	IV 73
71. Werks-Krankenhaus	IV 74
72. Zentral-Kohlenwäsche der B. u. H.	IV 75
73. Ziegelwerk der B. u. H.	IV 76

-----	Reichsbahn
-----	Montanbahn
-----	Drahtseilbahn
-----	Elektrische Bahn
-----	O. K. L. B. u. H. Ostrau-Karwiner Lokalbahn
-----	T. Kr. Teschner Kreisbahn
Blau	Flüsse, Bäche u. Teiche
Gelb	Schachtanlagen
Rot	Öffentliche Gebäude
Schwarz	Private Gebäude
G. L. M. -	Graf Larisch-Mönch
B. u. H. -	Berg- und Hüttenwerks-Gesellschaft

Situační plán města Karvinné (1941)

PLAN der Stadt Karwin

Straßenbezeichnung.

- | | |
|---------------------------------|-----------------------------|
| 1. Adolf Hitler-Strasse | III a IV d V d e VI g III g |
| 2. Akazienweg | III d IV d |
| 3. Altsiedlerweg | III b III c |
| 4. Am Busch | V e |
| 5. Am Damm | III b I |
| 6. Am Steinbruch | III e III e |
| 7. An der alten Kirche | VI f |
| 8. Annergasse | V d |
| 9. Achellierweg | VIII e |
| 10. Bahnhofsplatz | III b IV g h |
| 11. Barbaragasse | VIII e d |
| 12. Bergmannstraße | III e III e d IV d e |
| 13. Beskidenweg | V g VI VIII I |
| 14. Bismarck-Strasse | IV g h V h |
| 15. Brunnengasse | IV f |
| 16. Brunnenweg | IV e V e |
| 17. Dalpatz Weg | VI d |
| 18. Danzigerstraße | V e VI d e |
| 19. Dombrau-Strasse | I g II g |
| 20. Dorfstraße | V d e |
| 21. Dr. Josef Balin-Strasse | V III e f |
| 22. Dr. Josef Goshels-Strasse | V a VI c VII c VIII b |
| 23. Dr. Ott-Strasse | III c IV c d V d |
| 24. Dr. Szymanski-Strasse | IV d e |
| 25. Felöweg | III a III a IV b |
| 26. Flurweg | III b III b c |
| 27. Fomen-Siedlung | VI c |
| 28. Fomen Weg | VII c VIII b |
| 29. Frischberg | III g |
| 30. Freiburgerstraße | VI c VII d |
| 31. Freiburger-Strasse | III g III g |
| 32. Foida-Gasse | VIII b |
| 33. Gabrielensiedlung | VI c |
| 34. Gabrielenstraße | VI c |
| 35. Gökkaufstraße | III e IV c |
| 36. Goshel-Strasse | V g h |
| 37. Grenziedlung | II d |
| 38. Große Waldsiedlung | VIII b |
| 39. Halbenweg | III b III b c IV b |
| 40. Handberg-Gasse | V d e |
| 41. Hans Ritsch-Strasse | V d VI g |
| 42. Heinrichsiedlung | IV c |
| 43. Heinrichshöhensiedlung | III c |
| 44. Heinrichsweg | IV d V d |
| 45. Heuriettenweg | IV g |
| 46. Hermann Göring-Platz | IV g h |
| 47. Hohenegger-Strasse | V c VI c d |
| 48. Horn-Wassal-Strasse | IV c |
| 49. Hügelweg | V c VII b |
| 50. Jodquellweg | VII h |
| 51. Kasse Waldsiedlung | VII b |
| 52. Knappenberg | IV a b |
| 53. Krankenhausweg | V e f |
| 54. Kockuckweg | VII g VIII I |
| 55. Kurrer Weg | VI e f |
| 56. Lehnweg | III d IV d |
| 57. Leo Schubert-Strasse | V d e VI d e VII c |
| 58. Melsenweg | V h VI g h |
| 59. Oberholzstraße | IV b V b d |
| 60. Oberbergerstraße | I d II d e |
| 61. Parkweg | IV g V k |
| 62. Pfaffenweg | III b III b c |
| 63. Querweg | VII |
| 64. Richard Wagner-Strasse | III e IV e d |
| 65. Richtig-Strasse | V e VI e |
| 66. Rössiger-Strasse | V g h |
| 67. Rudolf Jung-Strasse | VII d e V e f |
| 68. Sandgrubenweg | V g VI g VIII I |
| 69. Solzengasse | V h VII h |
| 70. Silbergrubensiedlung | VII d |
| 71. Siedlung Arnoldsdorf | I g |
| 72. Siedlung Rinkerei | II e |
| 73. Siedlung Weg | IV g V g |
| 74. Suchauerstraße | III b VI g h VIII g |
| 75. Schichtmeisterweg | VI |
| 76. Schiller-Strasse | V g h |
| 77. Schindler Mühlen-gasse | III h III g h |
| 78. Schlageter-Strasse | V g |
| 79. Schöllerstraße | V h k |
| 80. Schmal-Strasse | V e |
| 81. Schneppelweg | VIII I |
| 82. Schwarzer Weg | I f II e |
| 83. Siedler Weg | V e |
| 84. Steinhauerweg | VII b k |
| 85. Steinweg | III f |
| 86. Straße der Annaberg-Kämpfer | V g h |
| 87. Straße der SA | VII d |
| 88. Straße des 1. September | III e III e IV g |
| 89. Teichstraße | III d IV d |
| 90. Tiefbaustraße | III c |
| 91. Viktor Heger-Strasse | V h |
| 92. Waldstraße | VII h VIII b |
| 93. Wilhelm Gosthoff-Strasse | III e IV e f |
| 94. Ziegelstraße | VII e VIII I |

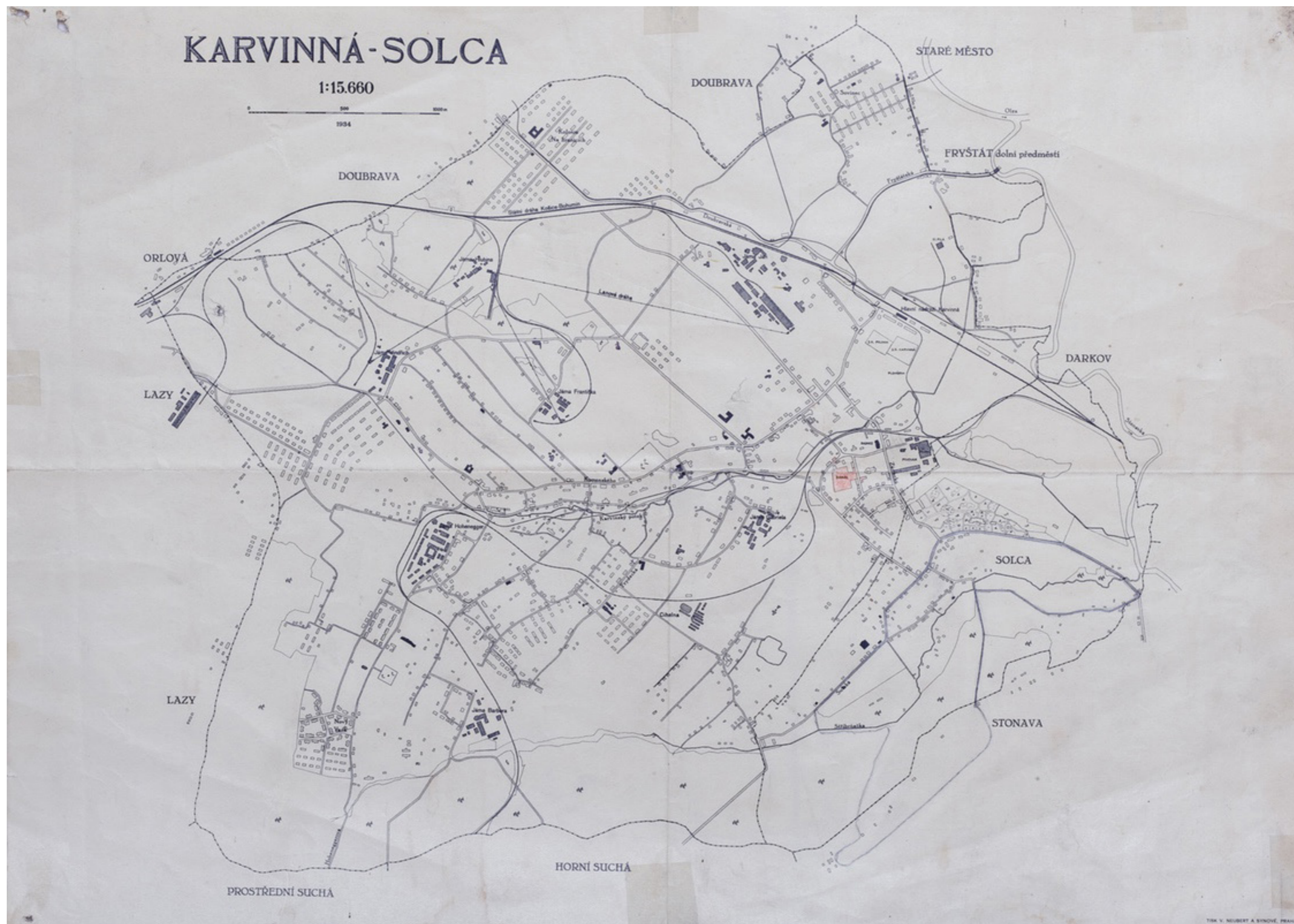


Bezeichnung von Gebäuden und Anlagen.

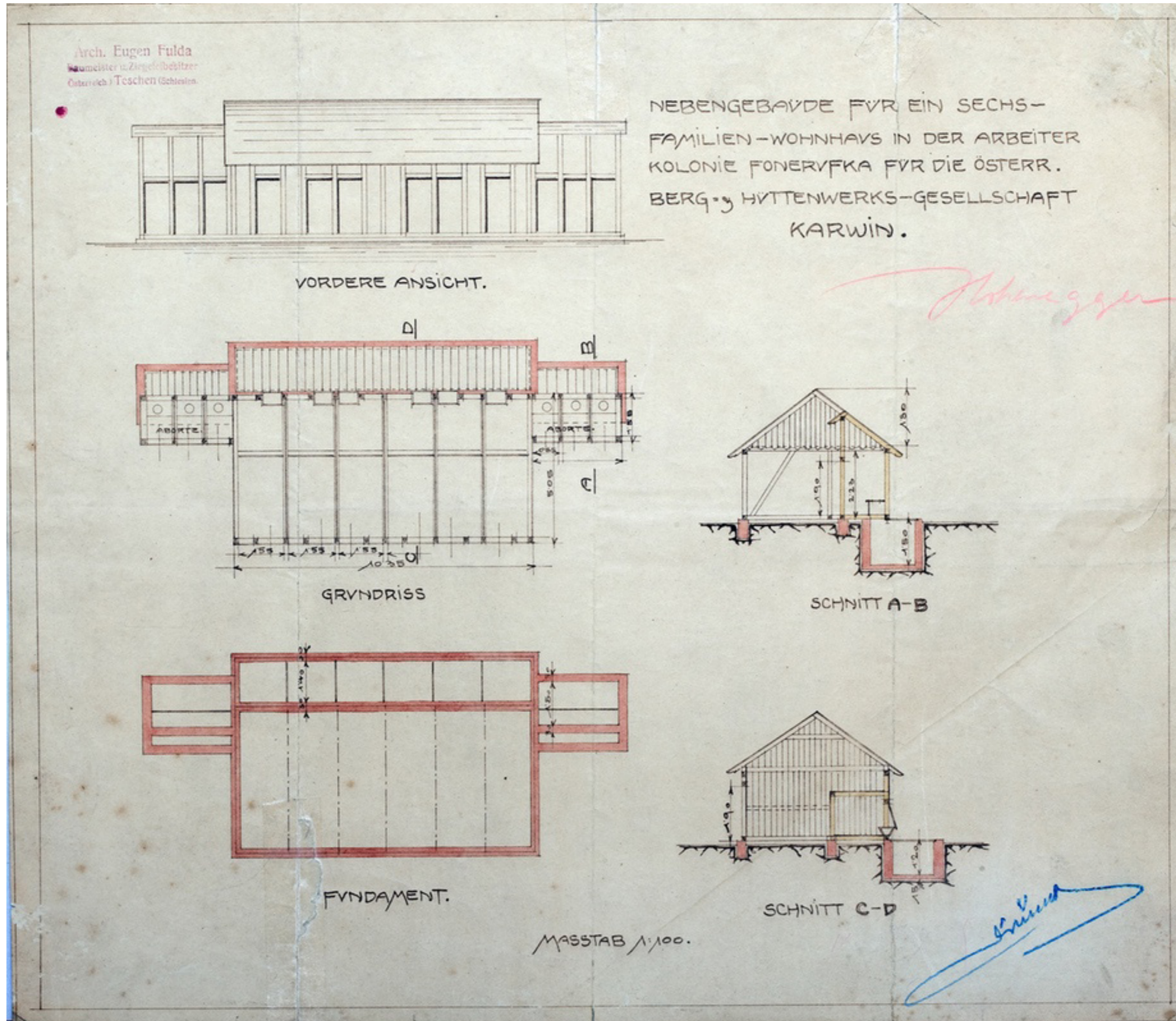
- | | |
|---|-------|
| 1. Alte Kirche und katholisches Pfarramt | IV f |
| 2. Bergdirektion der B. u. H. | V e |
| 3. Bierbrauerei G. L. M. | IV h |
| 4. Deutsches Vereinshaus | IV f |
| 5. Evangelischer Friedhof | VI c |
| 6. Feuerwache 1 an der Adolf Hitler-Strasse | IV g |
| 7. Feuerwache 2 an der Solzauer-Strasse | VII h |
| 8. Gemeindepflegeanstalt | IV f |
| 9. Generaldirektion G. L. M. | IV f |
| 10. Güterverwaltung G. L. M. | IV g |
| 11. Güterboden | III h |
| Haltestellen der O. K. L. B.: | |
| 12. Karwin-Rathaus | IV h |
| 13. Karwin-Gabrielensiedlung | IV f |
| 14. Karwin-Mitte (Bedarfsabteilungsstelle) | V e |
| 15. Karwin-Hoheneggersiedlung | V d |
| 16. Karwin-Heinrichsiedlung | IV c |
| 17. T. R. B. Karwin-Johannessiedlung | III g |
| 17a. Karwin-Arnoldsdorf | III h |
| 17b. Karwin-Maxstadt | III e |
| 17c. Karwin-Tiefbaustraße | III e |
| 17d. Karwin-Gröze | I d |
| 18. Hauptbahnhof | III h |
| 19. Hitler-Jugend Heim Nord | IV c |
| 20. " " " Ost | IV f |
| 21. " " " Süd | VI f |
| 22. Jodbad Solza | VII h |
| 23. Katholischer Friedhof | IV e |
| 24. Rinkerei Hoheneggersiedlung | V c |
| 25. Rinkerei Johannessiedlung | III h |
| 26. Rinkereiparkasse | IV h |
| 27. Lichtspiele Karwiner | VII d |
| 28. Lichtspiele Soldatische | IV g |
| 29. Lichtspiele Soldatische | V e |
| 30. Marktplatz an der Adolf Hitler-Strasse | IV g |
| 31. " " am Hoheneggersiedlung | V d |
| 32. Neue Kirche | IV g |
| 33. NSDAP Ortsgruppe Karwin Ost | IV f |
| 34. " " " Süd | VII e |
| 35. " " " Nord | IV c |
| 36. Polizeidienstgebäude | VII h |
| 37. Postamt 2 | V d |
| 38. Postamt 1 und Rathaus | V g |
| 39. Rathaus und Postamt 1 | IV g |
| 40. Sägewerk G. L. M. | III e |
| 41. Schächte: Franziskassiedlung G. L. M. | III e |
| 42. Johannessiedlung G. L. M. | III h |
| 43. Tiefbaustraße G. L. M. | III d |
| 44. Barbarassiedlung B. u. H. | VII d |
| 45. Gabrielensiedlung B. u. H. | VII e |
| 46. Hoheneggersiedlung B. u. H. | V e |
| 47. Schloß Solza G. L. M. | VII h |
| 48. Schulen: Arnold-Schule 1 | I e |
| 49. Arnold-Schule 2 | I e |
| 50. Eichendorff-Schule (Hauptschule) | IV f |
| 51. Graf Larisch-Schule | IV c |
| 52. Grenzsiedlung | I d |
| 53. Hohenegger-Schule | VII d |
| 54. Heinrich-Schule | IV d |
| 55. Hans Schemm-Schule | IV f |
| 56. Kreis-Berufsschule | VII g |
| 57. Pestalozzi-Schule | VII e |
| 58. Schiller-Schule | VII g |
| 59. Staatl. Ingenieur-Schule | IV f |
| 60. Spiritusfabrik u. Eisigfabrik G. L. M. | IV g |
| 61. Sportplatz NSRB | III g |
| 62. " " RSG | III h |
| 63. Stadthaus | IV g |
| 64. Städt. Altersversorgungsbau | IV e |
| 65. Städt. Bücherei u. Lichtspiele | V e |
| 66. Städt. Freibad | III h |
| 67. Städt. Krankenhaus | IV e |
| 68. Städt. Museum | IV g |
| 69. Werks-Hotel | IV g |
| 70. Werks-Krankenhaus | VI e |
| 71. Zentral-Rohlenwäsche der B. u. H. | VII e |
| 72. Ziegerei der B. u. H. | VII f |

- | | |
|-------|---|
| ----- | Reichsbahn |
| ----- | Montanbahn |
| ----- | Drahtseilbahn |
| ----- | Elektrische Bahn |
| ----- | O. K. L. B. Ostau-Karwiner Lokalbahn |
| ----- | T. R. B. Teschner Kreisbahn |
| ----- | Flüsse, Bäche u. Teiche |
| ----- | Schachtanlagen |
| ----- | Öffentliche Gebäude |
| ----- | Private Gebäude |
| ----- | G. L. M. = Graf Larisch-Mönich |
| ----- | B. u. H. = Berg- und Hüttenwerks-Gesellschaft |

Orientační plán Karvinná - Solca (1934)



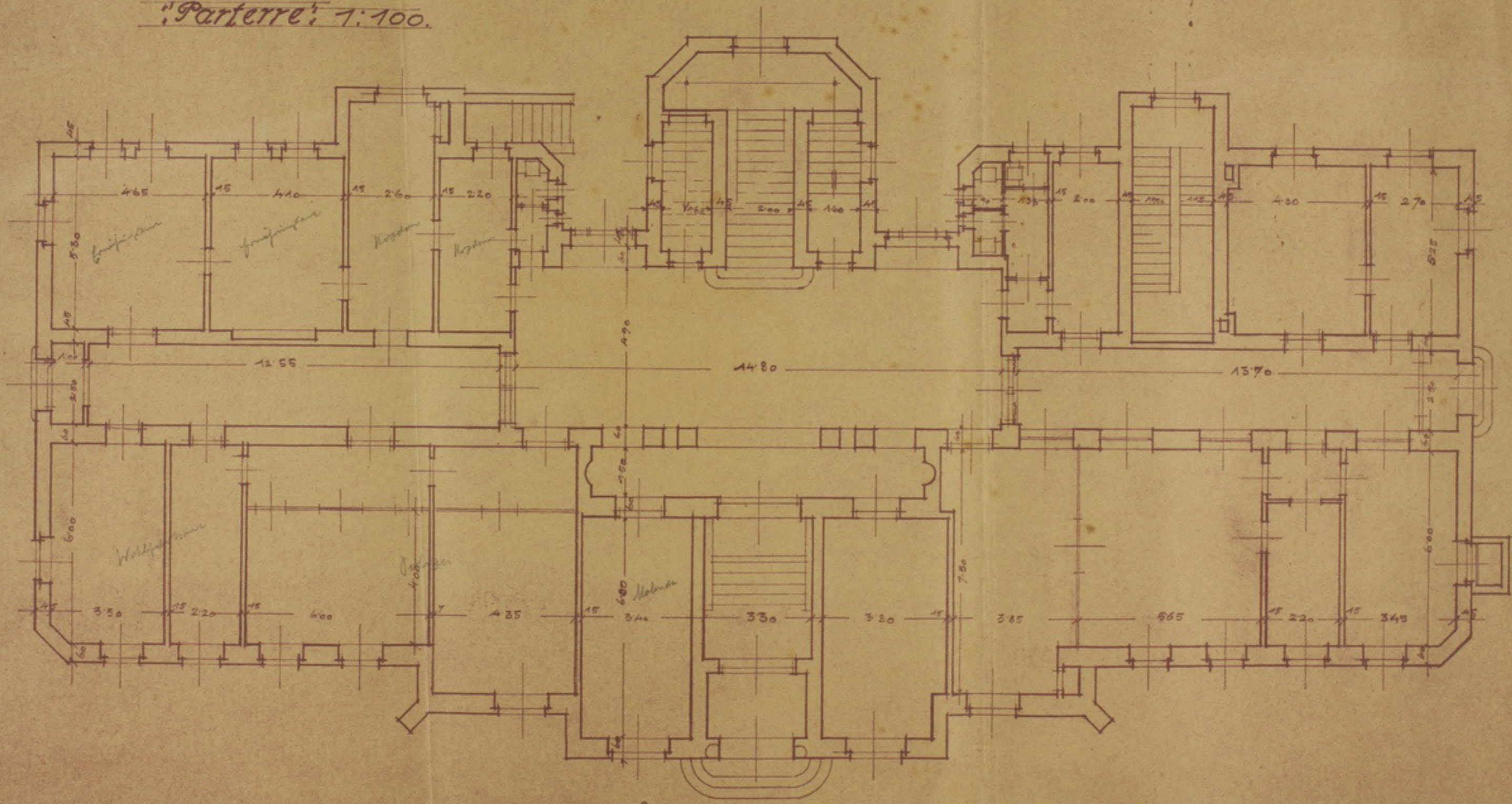
Stavební plán budovy rodinného obytného domu v kolonii Fernerůvka Rakouské důlní a hutní společnosti v Karvinné



Stavební plán radnice v Karvinné


Rathaus - Karwin

Parterre 1:100




Stavební plán přístavby příjezdového portiku k zámku v Solci

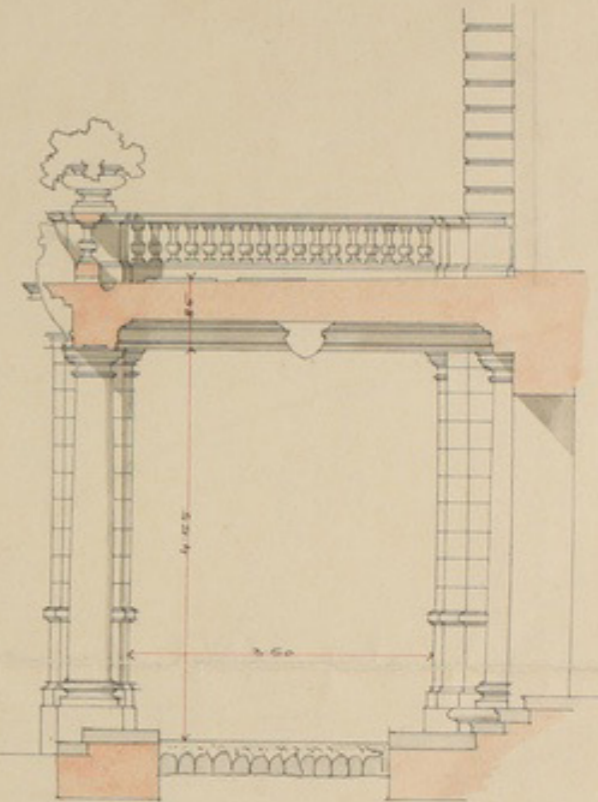
ENTWURF ZU EINER UNTERFAHRT BEI SCHLOSS SOLZA.



VORDERANSICHT.




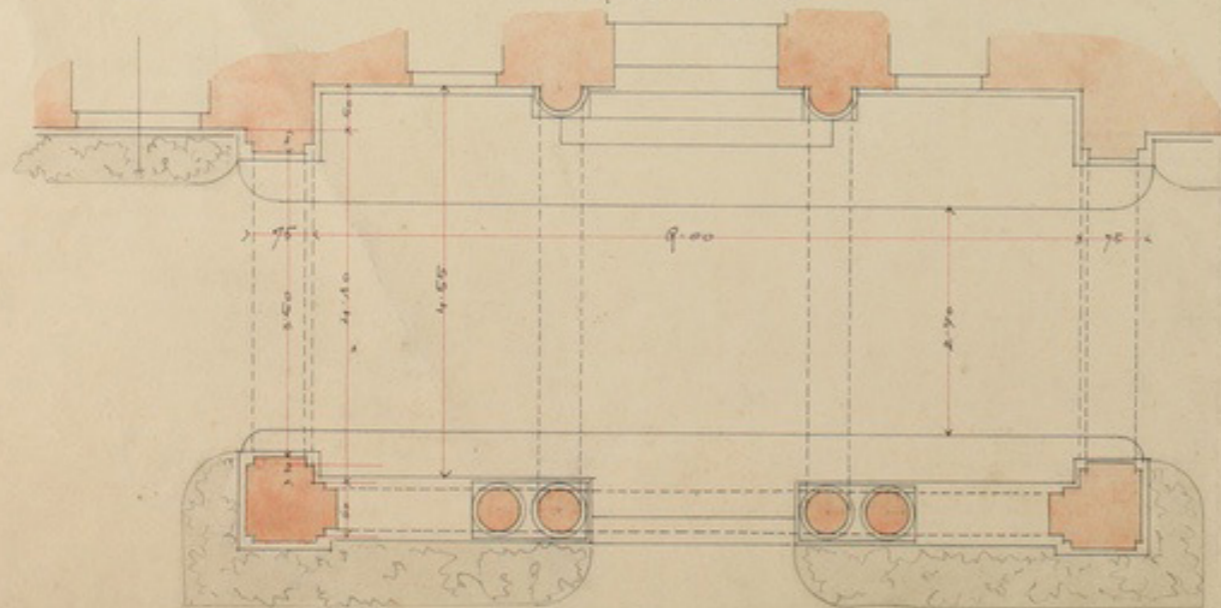
SEITENANSICHT.



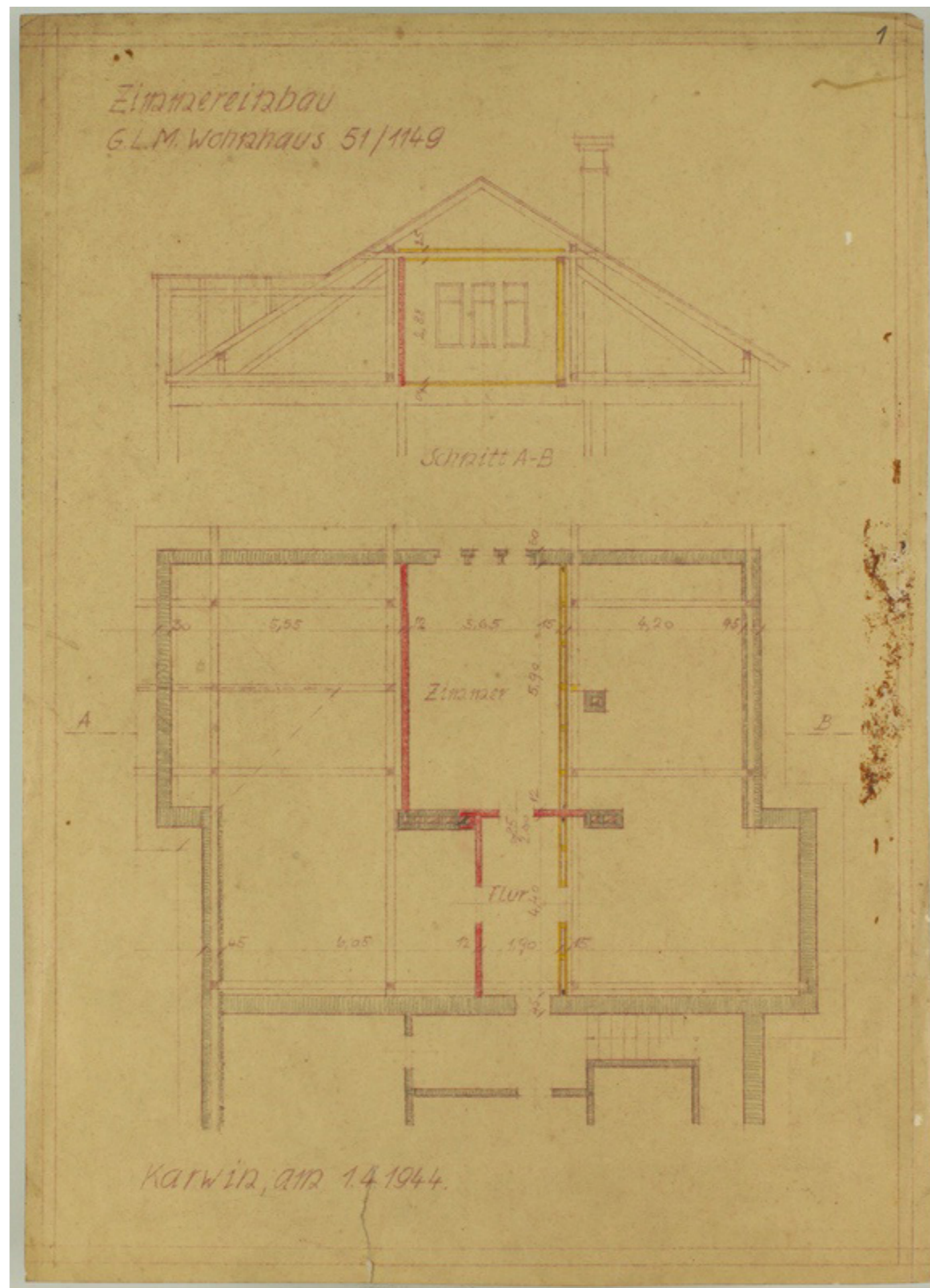
QUERSCHNITT.

MAASSSTAB 1:50.

GRUNDRISS.




Plán vestavby pokoje do podkroví obytného domu hraběte Larisch-Mönnicha 51/1149




Rekonstrukce kovárny a zámečnické dílny dolu Františka v Karvinné



Stavební plán adaptace sladovny Larisch-Mönnichova pivovaru v Karvinné



Technický nákres podstavce hrobky Larisch-Mönnichů v Solci (Sockelplan - Gruff Solca)



HISTORICKÉ PANORAMA KARVINNÉ

1915




po r. 1934



kolem r. 1956




HISTORICKÉ FOTOGRAFIE A POHLEDNICE



Stará obec Karvín



Radnice v Karvinné



Obec Karvinná



Zámecká ulice v Karvinné

HISTORICKÉ FOTOGRAFIE A POHLEDNICE



Larischův pivovar v Karviné



Závodní hotel



Dobová pohlednice - Karvinná



Řeznictví Oczko

HISTORICKÉ FOTOGRAFIE A POHLEDNICE



Kostel v Karvinné



Kostel sv. Jindřicha v Karvinné



← Spořitelna a kavárna Ostárek

Demolice Nového kostela →



ZDROJE

Dokumenty | Projekt stará KARVINNÁ. [online]. Copyright © Projekt star [cit. 24.01.2020]. Dostupné z: <http://www.archives.cz/web/SK/dokumenty/index.php>

Karviná - Historie obce. Místopisný průvodce po České Republice - přehledný seznam obcí České republiky [online]. Dostupné z: <https://www.mistopisy.cz/pruvodce/obec/8873/karvina/historie/>

Kostel sv. Petra z Alkantary. SOkA Karviná [online]. Dostupné z: http://www.archives.cz/web/soka/karvina/projekt/resources/karvina/Kostel_sv_Petra_z_Alkantary.pdf

Projekt Stará KARVINNÁ: Mapy a plány. [online]. Copyright © 2013 ZA v Opavě [cit. 24.01.2020]. Dostupné z: http://www.archives.cz/web/soka/karvina/projekt/stara_karvinna/mapy/index.php

Projekt Stará KARVINNÁ: Vizualizace budov. [online]. Copyright © 2013 ZA v Opavě [cit. 24.01.2020]. Dostupné z: http://www.archives.cz/web/soka/karvina/projekt/stara_karvinna/vizualizace/index.php

Vývoj města Karviné od 16. – 19. století ve vlastivědné výuce na 1. stupni ZŠ - diplomová práce. Informační systém MUNI [online]. Copyright ©d [cit. 24.01.2020]. Dostupné z: https://is.muni.cz/th/b9o66/DP-Vyvoj_mesta_Karvina.pdf

Projekt Stará KARVINNÁ: Vizualizace budov. [online]. Copyright © 2013 ZA v Opavě [cit. 24.01.2020]. Dostupné z: http://www.archives.cz/web/soka/karvina/projekt/stara_karvinna/vizualizace/index.php

Vizualizace v programu Google SketchUp - Mario Barra (prosinec 2019)